



ORIKA

TERRITORIO DE BIODIVERSIDAD
CONOCIMIENTO ANCESTRAL Y TRADICIONAL





PROYECTO: Diseño e implementación del sendero ecoturístico estratégico para el aprovechamiento sostenible de los ecosistemas de manglar y bosque seco tropical en Isla Grande (Cartagena-Bolívar). Código: FP44842-484-2016. COLCIENCIAS-Universidad de Cartagena
Consejo Comunitario Islas del Rosario-Cartagena. Grupo de Investigación en Química de Medicamentos, Facultad de Ciencias Farmacéuticas
Universidad de Cartagena
Cartagena-Colombia



PLAN DE APROPIACION



INDICE

HISTORIA DE ORIKA

TERRITORIO

BIODIVERSIDAD

CULTURA ANCESTRAL

¿CUAL FUE LA NECESIDAD QUE MOTIVO EL DESARROLLO DE NUESTRO PROYECTO?


PROBLEMATICA

¿COMO ACTUAMOS COMUNITARIAMENTE FRENTE A ESTA NECESIDAD?

SOLUCION

TRANSFORMACION Y RESULTADOS

CONCLUSION



Orika. Así, como la hija del aguerrido Benkos-Biohó, se llama el caserío de los nativos de Isla Grande, la más extensa de las 27 que conforman el archipiélago de Islas del Rosario, en zona insular de Cartagena. Rodeada de un mar traslúcido, la isla alberga a una comunidad negra descendiente de los primeros habitantes de Barú, que la utilizaron como zona de producción agrícola y pesquera.

Orika, título colectivo proferido por el Instituto Colombiano de Desarrollo Rural (INCODER) en cumplimiento de la sentencia T-680 de 2012 de la Corte Constitucional, que le ordenó resolver la solicitud de titulación colectiva presentada desde 2006. De esta forma, se reconoce a la comunidad Orika un área de 100 hectáreas, 5.670 metros cuadrados del archipiélago.

Comunidad de Orika de gente luchadora por la preservación de los recursos naturales, los valores, las costumbres, tradiciones, abre la puerta a la inversión en salud, vivienda, educación y seguridad para la Isla.



somos nativos de Orika...
...TIERRA DE PAZ



TERRITORIO



ISLA GRANDE, hacen parte del Sistema Nacional de Áreas Protegidas (SINAP), enmarcada en la Unidad Nacional de Parques Naturales. La reserva natural de ecosistemas marinos más grande de las 27 islas que conforman el complejo sistema de islaParque Nacional Natural Corales del Rosario y de San Bernardo, ubicadas al oeste de la ciudad de Cartagena. Soportadas dentro las políticas nacionales dentro de las acciones para la conservación de la biodiversidad del país..
Islas baldías reservadas.



Luchadores por el bien de nuestra gente...





BIODIVERSIDAD

La implementación de senderos ecológicos, un vivero de plantas, caracterización vegetal y procesos de educación ambiental reducen el impacto negativo que genera un turismo no controlado y la población de Orika en los ecosistemas de Isla Grande.

La isla es rica en plantas
y animales tenemos
que protegerla y cuidarla...



CULTURA ANCESTRAL

La protección de los saberes ancestrales tradicionales del caribe colombiano, un espacio para la revitalización de saberes y costumbres tradicionales ancestrales que contribuyen al compromiso social del conocimiento.



Mi cariño le saluda!!!




¿CUAL FUE LA NECESIDAD QUE MOTIVO
EL DESARROLLO DE NUESTRO PROYECTO ?




PROBLEMÁTICA

- LOS IMPACTOS NEGATIVOS ATENTAN CON LA VIDA DE NUESTRA ISLA
- EL DESCONOCIMIENTO SOBRE LA IMPORTANCIA DE NUESTRO ECOSISTEMA





¿COMO ACTUAMOS COMUNITARIAMENTE
FRENTE A ESTA NECESIDAD ?



SOLUCION

"Diseño e Implementación del sendero ecoturístico estratégico para el aprovechamiento sostenible de los ecosistemas del manglar y Bosque Seco Tropical en Isla Grande (Cartagena- Bolívar)."





GENERANDO ESPACIOS DE CONSERVACION Y PRESERVACION EN NUESTRO TERRITORIO





RECUPERANDO NUESTRA BIODIVERSIDAD y ESPECIES AUTOCTONAS



TRANSFORMACION y RESULTADOS





VIVERO LOS HOBOS



SALVAGUARDANDO LOS
SABERES ANCESTRALES





VIVERO LOS HOBOS



SALVAGUARDANDO LOS
SABERES ANCESTRALES





SOSTENIBILIDAD AMBIENTAL Y APROPIACION SOCIAL

La sostenibilidad del vivero se desarrollará mediante un plan comunitario, consistente en:

- SENDERO INTERPRETATIVO
- SALVAGUARDIA DE LOS SABERES ANCESTRALES
- ETNOEDUCACION
- CONSERVACIÓN DE FLORA Y FAUNA





SENDERO INTERPRETATIVO



Por las características de este sendero, se requiere que los visitantes estén acompañados por eco-guías, de esta forma podrán percibir y disfrutar del bosque seco tropical colombiano, de las plantas medicinales, de la fauna y del conocimiento tradicional, celosamente conservando por los pobladores de Orika, y así contribuir con la difusión y sostenimiento del legado de este pueblo ancestral que enriquece nuestra identidad nacional.





ECOGUÍAS y BICISENDAS

Los recorridos guiados son uno de los servicios y atractivos más importantes de la comunidad Orika. La preservación de especies y el uso medicinal de las plantas hacen de la isla un lugar lleno de sabiduría. Avistamiento de aves, buceo en corales, recorridos en bisiendas y caminatas en la naturaleza son parte de la cotidianeidad isleña.



sendero de Aves



ETNOLUDOTECA y BIBLIOTECA



"La Etnoludoteca Comunitaria es un espacio-tiempo de reconstrucción, identidad y revitalización social, étnica, cultural, lúdica e histórica de las poblaciones más vulnerables y segregadas del mundo actual, en donde las nuevas generaciones de comunidades ancestrales, con raíces étnicas afrodescendientes, autóctonas, indígenas, aborígenes o de sectores urbanos marginales, pueden encontrar a través de la etnopedagogía y la recreación el desarrollo de todas sus potencialidades como individuos; prestando especial atención a la salvaguardia de sus costumbres, hábitos, juegos, cultura y oralidad.



Cursos, Talleres y Capacitaciones de Conservación, Idiomas, Biología, entre otras.



Saberes Ancestrales.



Actividades Culturales.



CONCLUSION

El proyecto ha contribuido a la comunidad de Orika en fortalecer el conocimiento y valoración de la preservación, conservación de los recursos naturales existente en la Isla.

La caracterización de la flora y fauna ha permitido que los niños, jóvenes y adulto mayor aporten ideas para el mejoramiento del cambio climático. Actividades realizadas y coordinadas por el Grupo de Investigación como charlas, talleres didácticos, foros, conversatorios con jóvenes y adultos nos han permitido conocer diferentes aspectos relacionados con la bioprospección, aportando ideas que contribuyen en la elaboración del Plan de Desarrollo. Conocer de primera mano las características ecológicas, culturales y el conocimiento tradicional que se consagra a este territorio de Paz para el desarrollo del ecoturismo un potencial turístico en la ciudad de Cartagena.

